

98434

Pomorze, dn. 07.08.2025

Nadleśnictwo Pomorze  
Pomorze 8G  
16-506 Giby

**Odbiorca korespondencji:**  
STAROSTWO POWIATOWE W SEJNACH  
UL. 1 MAJA 1  
16-500 SEJNY


Numer sprawy: S.270.6.2025

# **POTWIERDZENIE ODBIORU OSOBISTEGO**

Id korespondencji:10288

Potwierdzam odbiór następujących dokumentów:

- *Sprawa\_S.270.6.2025 zgłoszenie (48349.98434.98789)*

Starostwo Powiatowe w Sejnach	
Sekretariat	
Data wpływu	07. SIE. 2025
Nr .....	Liczba zał. ....
Podpis .....	

Data odbioru i podpis odbiorcy





Zn.spr.: S.270.6.2025

Pomorze, dnia 07.08.2025r.

**Starostwo Powiatowe  
w Sejnach**  
ul. 1-go Maja 1  
16-500 Sejny

*Dotyczy: Zgłoszenie robót budowlanych niewymagających pozwolenia na budowę –  
MPP Budwieć.*

Nadleśnictwo Pomorze zgłasza roboty budowlane niewymagające pozwolenia na budowę polegające na budowie miejsc postoju pojazdów wraz z budową niezbędnej infrastruktury w postaci obiektów małej architektury na terenie Leśnictwa Budwieć. Miejsce postoju pojazdów w Leśnictwie Budwieć położone będzie na działce o nr ewidencyjnym 735, obręb Wigrańce, gmina Sejny, powiat Sejneński.

Nadleśnictwo planuje rozpoczęcie robót po 20 sierpnia 2025 r. Termin ten jest krótszy od wymaganego terminu, po którym można rozpocząć wykonywanie robót, jeżeli organ nie wniósł zastrzeżeń, ponieważ zachowanie ustawowego terminu, przy sposobie wyłonienia wykonawcy robót zgodnie z Ustawą prawo zamówień publicznych spowodowałoby, że realizacja robót rozpoczęłaby się na początku pierwszej dekady września br.

Wcześniejsze rozpoczęcie robót pozwoli na ich wykonanie w warunkach sprzyjających realizacji te typu robót.

NADLEŚNICZY  
Nadleśnictwa Pomorze  
  
Krzysztof Bonarski

Załączniki

1. Załącznik nr 1 – Zgłoszenie budowy lub wykonywania innych robót budowlanych niewymagających pozwolenia na budowę wraz z załącznikami.

## ZGŁOSZENIE

### budowy lub wykonywania innych robót budowlanych (PB-2)

PB-2 nie dotyczy budowy i przebudowy budynku mieszkalnego jednorodzinnego

Podstawa prawna: Art. 30 ust. 2 w zw. z ust. 4d ustawy z dnia 7 lipca 1994 r. – Prawo budowlane (Dz. U. z 2020 r. poz. 1333, z późn. zm.).

#### 1. ORGAN ADMINISTRACJI ARCHITEKTONICZNO-BUDOWLANEJ

Nazwa: **STAROSTA SEJNEŃSKI**

#### 2.1. DANE INWESTORA<sup>1)</sup>

Imię i nazwisko lub nazwa: **Państwowe Gospodarstwo Leśne Lasy Państwowe Nadleśnictwo Pomorze**

Kraj: **Polska** ..... Województwo: **podlaskie** .....

Powiat: **sejneński** ..... Gmina: **Giby** .....

Ulica: **nie dotyczy** ..... Nr domu: **..8G**..... Nr lokalu: **nie dotyczy**

Miejscowość **Pomorze** ..... Kod pocztowy: **16-506** ..... Poczta: **Giby**.....

Email (nieobowiązkowo): **pomorze@bialystok.lasy.gov.pl**.....

Nr tel. (nieobowiązkowo): **87 516 57 80** .....

#### 2.2. DANE INWESTORA (DO KORESPONDENCJI)<sup>1)</sup>

Wypełnia się, jeżeli adres do korespondencji inwestora jest inny niż wskazany w pkt 2.1.

Kraj: ..... Województwo: .....

Powiat: ..... Gmina: .....

Ulica: ..... Nr domu: ..... Nr lokalu: .....

Miejscowość: ..... Kod pocztowy: ..... Poczta: .....

Adres skrzynki ePUAP<sup>2)</sup>: **/pgl\_lp\_0122/SkrytkaESP**.....

#### 3. DANE PEŁNOMOCNIKA<sup>1)</sup>

Wypełnia się, jeżeli inwestor działa przez pełnomocnika.

☐ pełnomocnik

☐ pełnomocnik do doręczeń

Imię i nazwisko: .....

Kraj: ..... Województwo: .....

Powiat: ..... Gmina: .....

Ulica: ..... Nr domu: ..... Nr lokalu: .....

Miejscowość: ..... Kod pocztowy: ..... Poczta: .....

Adres skrzynki ePUAP<sup>2)</sup>: .....

Email (nieobowiązkowo): .....

Nr tel. (nieobowiązkowo): .....

#### 4. INFORMACJE O ROBOTACH BUDOWLANYCH

Rodzaj, zakres i sposób wykonywania: **budowa utwardzonego żwirem i ogrodzonego miejsca postoju pojazdów dla 4 pojazdów, w tym jednego miejsca dla osób niepełnosprawnych wraz z budową niezbędnej infrastruktury w postaci obiektów małej architektury tj. wiaty o wymiarach w rzucie 3,60 x 4,20 m ze stołem i ławkami, stojaka na rowery oraz kosza na śmieci na terenie Leśnictwa Budwieć.**

.....

.....

.....

.....

.....

Planowany termin rozpoczęcia<sup>3)</sup>: **po 28.08.2025 r.** .....

#### 5. DANE NIERUCHOMOŚCI (MIEJSCE WYKONYWANIA ROBÓT BUDOWLANYCH)<sup>1)</sup>

Województwo: **podlaskie** .....

Powiat: **sejneński** ..... Gmina: **Sejny** .....

ulica: **nie dotyczy** ..... Nr domu: **nie dotyczy** .....

Miejscowość: **nie dotyczy** ..... Kod pocztowy: **16-500 Sejny** .....

I identyfikator działki ewidencyjnej<sup>3)</sup>: **Jednostka ewidencyjna 200905\_2 Sejny, Działka ewidencyjna nr 735 – obręb Wigrańce (0047)**

#### 6. OŚWIADCZENIE W SPRAWIE KORESPONDENCJI ELEKTRONICZNEJ

☒ Wyrażam zgodę

☐ Nie wyrażam zgody

na doręczanie korespondencji w niniejszej sprawie za pomocą środków komunikacji elektronicznej w rozumieniu art. 2 pkt 5 ustawy z dnia 18 lipca 2002 r. o świadczeniu usług drogą elektroniczną (Dz. U. z 2020 r. poz. 344).

#### 7. ZAŁĄCZNIKI

☒ Oświadczenie o posiadaniu praw do dysponowania nieruchomością na cele budowlane.

☐ Pełnomocnictwo do reprezentowania inwestora (opłacone zgodnie z ustawą z dnia 16 listopada 2006 r. o opłacie skarbowej (Dz. U. z 2020 r. poz. 1546, z późn. zm.)) – jeżeli inwestor działa przez pełnomocnika.

☐ Potwierdzenie uiszczenia opłaty skarbowej – jeżeli obowiązek uiszczenia takiej opłaty wynika z ustawy z dnia 16 listopada 2006 r. o opłacie skarbowej.

Inne (wymagane przepisami prawa):

☒ **Dokumentacja techniczna na budowę Miejsc Postoju Pojazdów Budwieć**.....

#### 8. PODPIS INWESTORA (PEŁNOMOCNIKA) I DATA PODPISU

Podpis powinien być czytelny. Podpis i datę podpisu umieszcza się w przypadku dokonywania zgłoszenia w postaci papierowej.

07.08.2025r. .....  
**NADLEŚNICZY**  
**Nadleśnictwa Pomorze**  
*Krzysztof Bednarski*

<sup>1)</sup> W przypadku większej liczby inwestorów, pełnomocników lub nieruchomości dane kolejnych inwestorów, pełnomocników lub nieruchomości dodaje się w formularzu albo zamieszcza na osobnych stronach i dołącza do formularza.

<sup>2)</sup> Adres skrzynki ePUAP wskazuje się w przypadku wyrażenia zgody na doręczanie korespondencji w niniejszej sprawie za pomocą środków komunikacji elektronicznej.

<sup>3)</sup> W przypadku zgłoszenia budowy tymczasowego obiektu budowlanego w polu „Planowany termin rozpoczęcia” należy wskazać również planowany termin rozbiórki lub przeniesienia w inne miejsce tego obiektu.

<sup>4)</sup> W przypadku formularza w postaci papierowej zamiast identyfikatora działki ewidencyjnej można wskazać jednostkę ewidencyjną, obręb ewidencyjny i nr działki ewidencyjnej oraz arkusz mapy, jeżeli występuje.

**OŚWIADCZENIE**  
**o posiadanym prawie do dysponowania nieruchomością na cele budowlane**  
**(PB-5)**

**Podstawa prawna:** Art. 32 ust. 4 pkt 2 ustawy z dnia 7 lipca 1994 r. - Prawo budowlane (Dz. U. z 2020 r. poz. 1333, z późn. zm.).

**Dodatkowe informacje:** Prawo do dysponowania nieruchomością na cele budowlane jest to tytuł prawny wynikający z prawa własności, użytkowania wieczystego, zarządu, ograniczonego prawa rzeczowego albo stosunku zobowiązaniowego, przewidującego uprawnienia do wykonywania robót budowlanych.

W przypadku, gdy do złożenia oświadczenia zobowiązanych jest kilka osób, każda z tych osób składa oświadczenie oddzielnie na osobnym formularzu.

**1. DANE INWESTORA<sup>1)</sup>**

Imię i nazwisko lub nazwa: **Państwowe Gospodarstwo Leśne Lasy Państwowe Nadleśnictwo Pomorze**

Kraj: **Polska** ..... Województwo: **podlaskie** .....

Powiat: **sejneński** ..... Gmina: **Giby** .....

Ulica: **nie dotyczy** ..... Nr domu: **....8G.....** Nr lokalu: **nie dotyczy**

Miejscowość **Pomorze** ..... Kod pocztowy: **16-506** ..... Poczta: **Giby** .....

**2. DANE OSOBY UPOWAŻNIONEJ DO ZŁOŻENIA OŚWIADCZENIA W IMIENIU INWESTORA<sup>1)</sup>**

Imię i nazwisko lub nazwa: **Krzysztof Bednarski** .....

Kraj: **Polska** ..... Województwo: **podlaskie** .....

Powiat: **sejneński** ..... Gmina: **Giby** .....

Ulica: **nie dotyczy** ..... Nr domu: **....21A.....** Nr lokalu: **nie dotyczy**

Miejscowość **Giby** ..... Kod pocztowy: **16-506** ..... Poczta: **Giby** .....

**3. DANE NIERUCHOMOŚCI<sup>2)</sup>**

Województwo: **podlaskie** .....

Powiat: **sejneński** ..... Gmina: **Sejny** .....

Ulica: **nie dotyczy** ..... Nr domu: **nie dotyczy** .....

Miejscowość: **nie dotyczy** ..... Kod pocztowy: **16-500 Sejny** .....

Identyfikator działki ewidencyjnej<sup>3)</sup>: **Jednostka ewidencyjna 200905\_2 Sejny, Działka ewidencyjna nr 735 – obręb Wigrańce (0047)**

Liczba stron zawierających dane o kolejnych nieruchomościach (załączonych do oświadczenia): .....

Po zapoznaniu się z art. 32 ust. 4 pkt 2 oraz art. 3 pkt 11 ustawy z dnia 7 lipca 1994 r. – Prawo budowlane oświadczam, że posiadam prawo do dysponowania nieruchomością (nieruchomościami) na cele budowlane określoną (określonymi) w pkt 3 tego oświadczenia.

Jestem świadomy (świadoma) odpowiedzialności karnej za podanie nieprawdy w niniejszym oświadczeniu, zgodnie z art. 233 ustawy z dnia 6 czerwca 1997 r. – Kodeks karny (Dz. U. z 2020 r. poz. 1444, z późn. zm.)

**4. PODPIS INWESTORA LUB OSOBY UPOWAŻNIONEJ DO ZŁOŻENIA OŚWIADCZENIA W IMIENIU INWESTORA I DATA PODPISU**

Podpis powinien być czytelny.

.....  


<sup>1)</sup> Wypełnia się, jeżeli oświadczenie jest składane w imieniu osoby prawnej lub jednostki organizacyjnej nieposiadającej osobowości prawnej albo oświadczenie w imieniu inwestora składa jego pełnomocnik.

<sup>2)</sup> W przypadku większej liczby nieruchomości dane kolejnych nieruchomości dodaje się w formularzu albo zamieszcza na osobnych stronach i dołącza do formularza.

<sup>3)</sup> W przypadku oświadczenia sporządzanego w postaci papierowej zamiast identyfikatora działki ewidencyjnej można wskazać obręb ewidencyjny i nr działki ewidencyjnej oraz arkusz mapy, jeżeli występuje.

# DOKUMENTACJA TECHNICZNA

**Nazwa opracowania:** Miejsce postoju pojazdów Budwieć  
Wykonanie miejsc postoju pojazdów (do 10 miejsc)

**Adres inwestycji:** Województwo podlaskie  
Powiat sejneński  
Jednostka ewidencyjna 200905\_2 Sejny  
Działka ewidencyjna nr 735 – obręb Wigrańce  
(0047)  
Leśnictwo Budwieć  
Nadleśnictwo Pomorze

**Inwestor:** Nadleśnictwo Pomorze  
Pomorze 8G  
16 - 506 Giby

**Opracował:** inż. Jacek Czarniecki  
Nr uprawnień budowlanych SUW-100/89

  
inż. Jacek Czarniecki  
Upr. konstrukcyjno-budowlane  
Nr SUW-100/89

Pomorze, sierpień 2025 r.

# ZAWARTOŚĆ OPRACOWANIA

## **1.0 Część opisowa:**

1.1 Strona tytułowa

1.2 Opis techniczny

1.3 Kopia mapy zasadniczej w skali 1:1000

## **2.0 Część rysunkowa:**

2.1 Plan sytuacyjny

2.2 Lokalizacja MPP w L. Budwieć



# OPIS TECHNICZNY

## 1.0 Temat opracowania:

Wykonanie miejsca postoju pojazdów (MPP) na nieruchomości oznaczonej nr geodezyjnym 735 – obręb ewidencyjny Wigrańce, powiat sejneński, województwo podlaskie, Leśnictwo Budwieć, Nadleśnictwo Pomorze.

## 2.0 Podstawa opracowania, materiały wyjściowe:

Wizja lokalna terenu.

## 3.0 Przedmiot inwestycji:

Przedmiotem inwestycji jest wykonanie miejsc postoju pojazdów (MPP) na nieruchomości oznaczonej nr geodezyjnym 735 – obręb ewidencyjny Wigrańce, Leśnictwo Budwieć, polegające na utwardzeniu placu żwirem ulepszonym i jego ogrodzeniu wraz z wyposażeniem w towarzyszącą infrastrukturę tj. wiatę ze stolikiem i ławkami, koszem na śmieci. MPP wyposażone będzie w stojak na rowery. Ustawione zostaną również tablice informacyjne (Regulamin MPP, Znak MPP, Tabliczka informacyjna informująca o wydzielonym miejscu postojowym dla osób niepełnosprawnych).

## 4.0 Istniejący stan zagospodarowania terenu:

Teren będący przedmiotem opracowania zlokalizowany na działce leśnej w granicach administracyjnych obrębu Wigrańce. Działka o nr geodezyjnym 735 – obręb Wigrańce jest w zarządzie Nadleśnictwa Pomorze. W chwili obecnej teren przeznaczony pod MPP nie jest zagospodarowany i stanowi część lasu. Na przedmiotowym terenie nie występują żadne sieci.

## 5.0 Projektowane zagospodarowanie terenu:

Inwestycja zakłada wykonanie miejsc postoju pojazdów (MPP) na nieruchomości oznaczonej nr geod. 735 – obręb Wigrańce. Przed wykonaniem miejsca postoju pojazdów należy wyprofilować teren nadając normatywne spadki poprzeczne i podłużne.

Konstrukcja nawierzchni miejsc postoju pojazdów:

- podbudowa z kruszywa naturalnego (pospółka) o gr. 20 cm po zagęszczeniu
- nawierzchnia z kruszywa naturalnego z 30% dodatkiem kruszywa łamanego o gr. 15 cm po zagęszczeniu do wskaźnika min. 0,99 z zachowaniem spadów na teren przyległy.

W planowanym zamierzeniu projektowana jest powierzchnia na rekreację przylegająca bezpośrednio do MPP. Wiata oddzieloną za pomocą ogrodzenia



wykonanego z obtoczonych słupków i żerdzi. Bezpośredni przy MPP lokalizuje się zadane miejsce (wiatę) odpoczynku dla turystów i przejezdnych, zawierające stół z ławkami, stojak na rowery oraz kosz na śmieci.

## **6.0 Odwodnienie:**

Wody opadowe zostaną powierzchniowo skierowane na tereny zielone. Projektuje się spadki poprzeczne 2% zarówno na części przeznaczonej dla pojazdów jak i rekreację. Nie przewiduje się dodatkowych sposobów odwodnienia.

## **7.0 Organizacja ruchu:**

Na planowanym miejscu postoju pojazdów przewiduje się ustawienie znak informacyjny „MPP” oraz umieszczenie znaku postoju dla osób niepełnosprawnych.

## **8.0 Roboty ziemne:**

Roboty ziemne należy wykonać zgodnie z normą PN - S - 02205 profilowanie i zagęszczenie warstwy konstrukcyjnej miejsc postoju pojazdów.

**Należy zachować szczególną uwagę aby nie zniszczyć istniejącej ściółki leśnej poza miejscami, w których wykonywana będzie nawierzchnia.**

## **9.0 Mała architektura:**

Planowane jest usytuowanie elementów małej architektury tj.:

- stół z dwoma ławkami zadany wiatą szt. 1,
- kosz na śmieci szt. 1,
- drewniane ogrodzenie.

## **10.0 Wyposażenie:**

Planowane jest następujące wyposażenie MPP tj.:

- regulamin MPP,
- znak MPP Budwieć,
- metalowy stojak na rowery (pięciostanowiskowy) szt. 1,
- tabliczka informacyjna o miejscu postoju dla osób niepełnosprawnych.

Opracował:

  
Inż. Jacek Czarniecki  
Upr. konstrukcyjno-budowlane  
Nr SUW-100/89

1. The first step is to identify the problem. In this case, the problem is that the system is not working properly. The user has reported that the system is not working properly, and the user has provided some information about the problem. The first step is to identify the problem.

$\frac{1}{2} \left( \frac{1}{2} + \frac{1}{2} \right) = \frac{1}{2}$

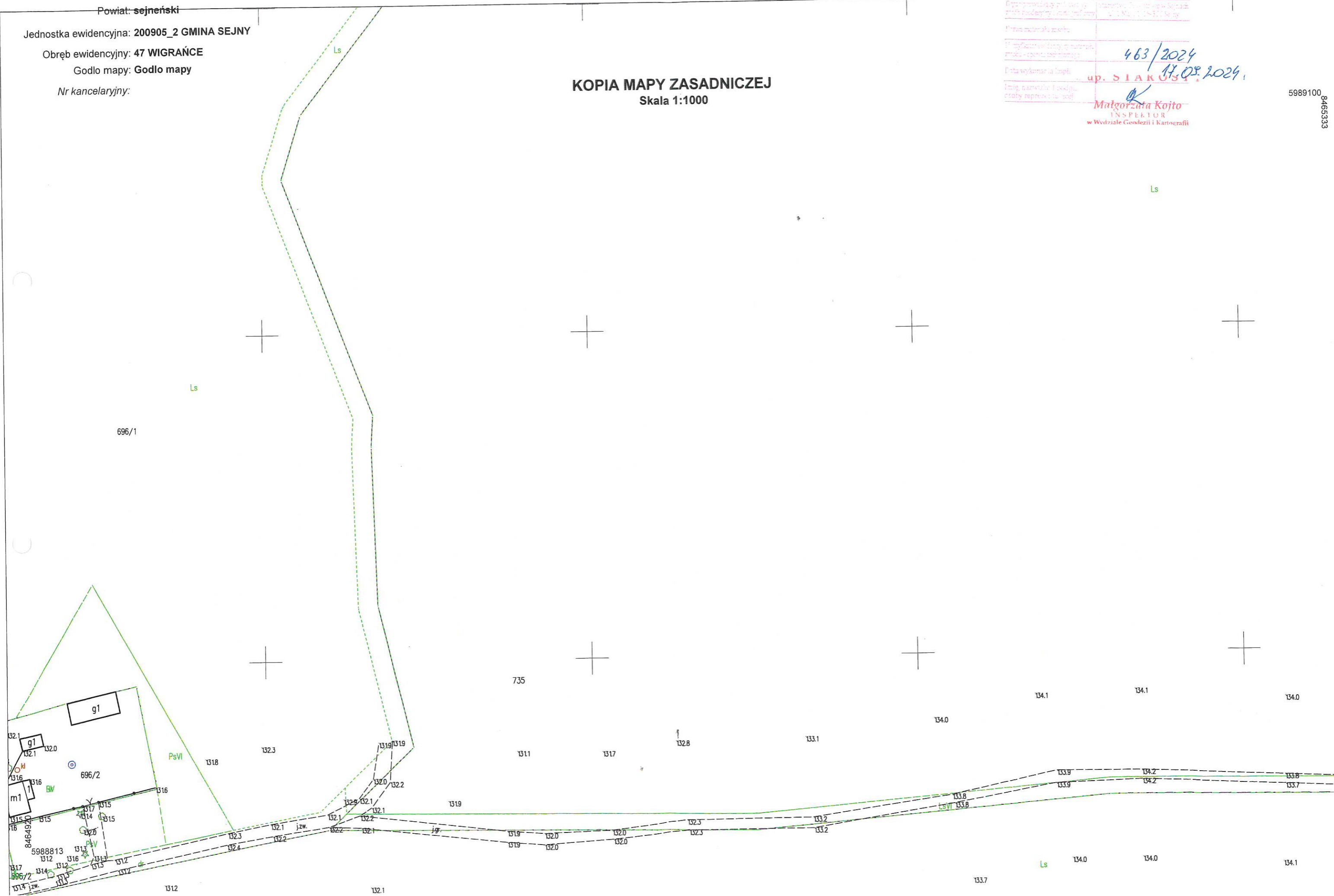
452/902

403/2029  
18/11

up. S I A R O S I

Małgorzata Kojto

5989100  
8465333



~~Powiat: sejneński~~

Jednostka ewidencyjna: 200905\_2 GMINA SEJNY

Obręb ewidencyjny: 47 WIGRAŃCE

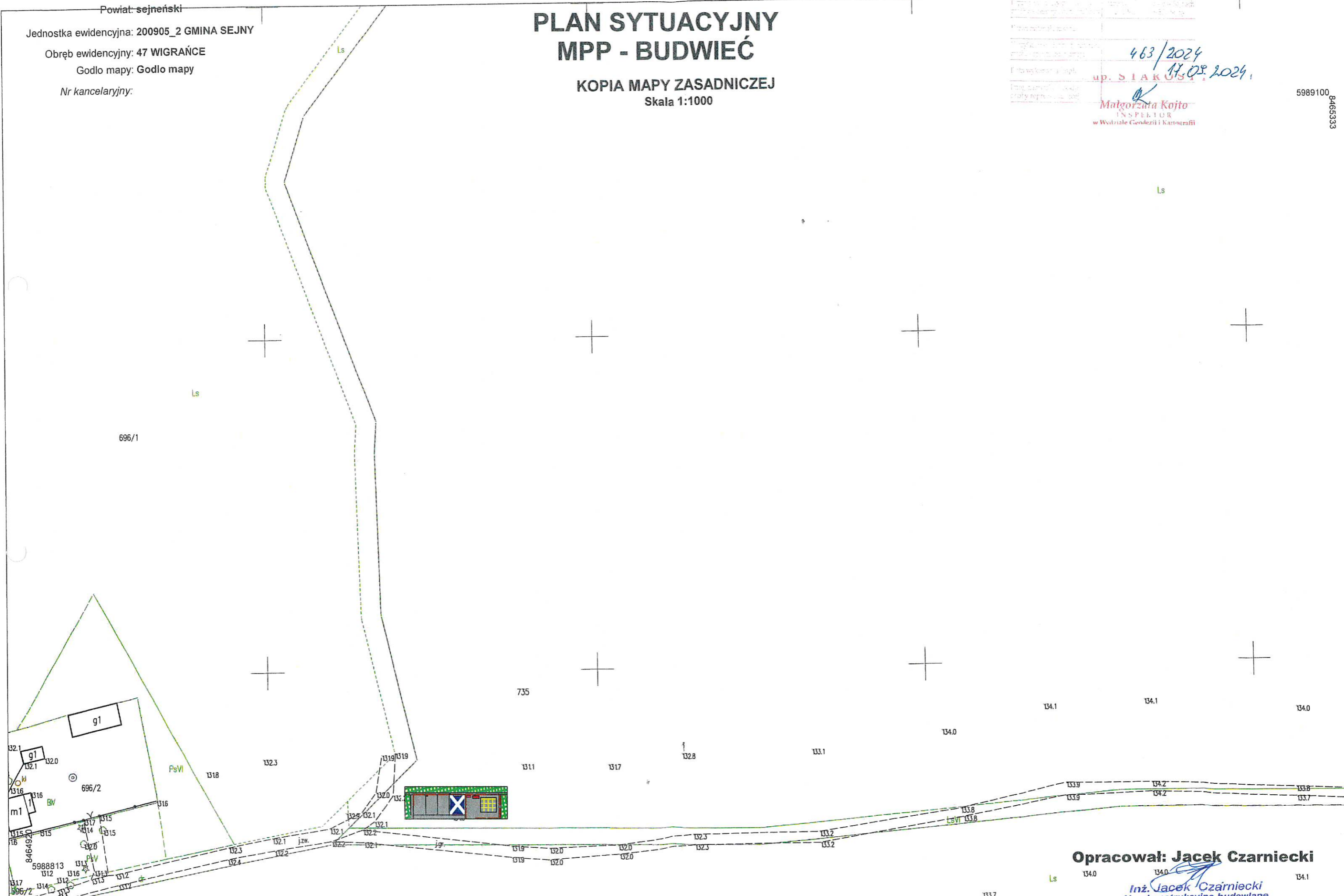
Godlo mapy: Godlo mapy

Nr kancelaryjny:

**KOPIA MAPY ZASADNICZEJ**  
Skala 1:1000

5989100  
8465333

**Małgorzata Kojto**  
INSPEKTOR  
w Wydziale Gendertzji i Kartografiji

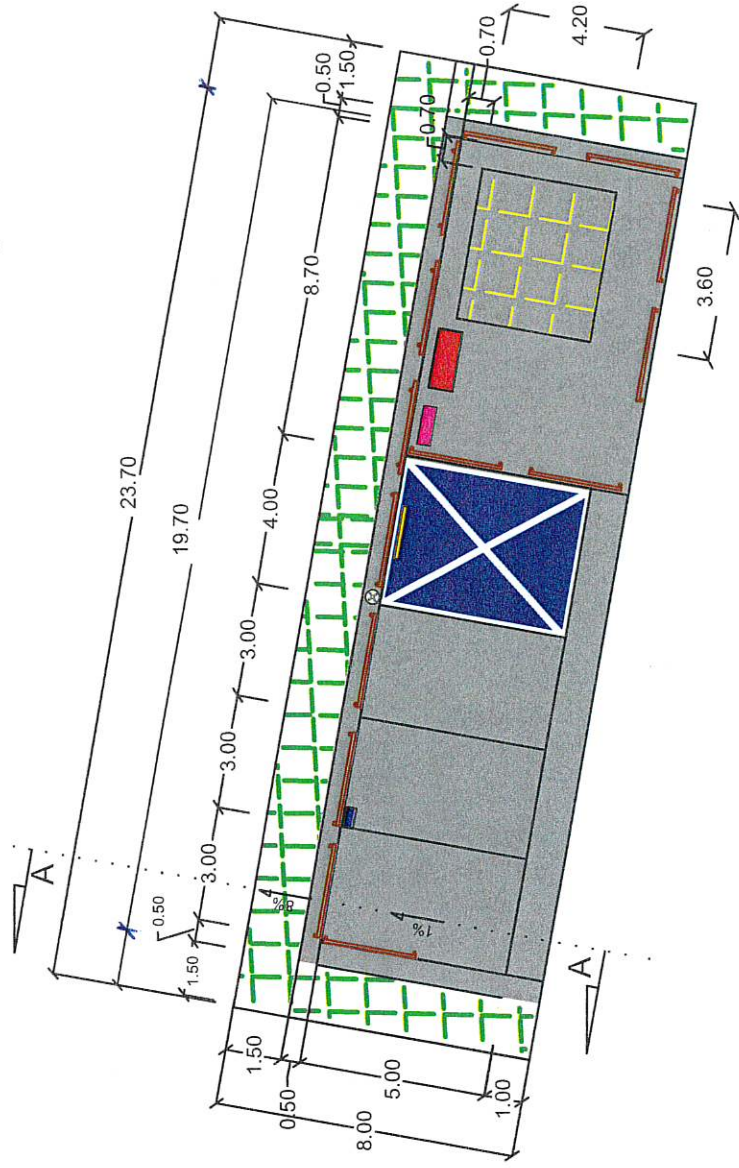


**Opracował: Jacek Czarniecki**

Inż. Jacek Czarniecki  
Upr. konstrukcyjno-budowlane  
Nr SUW-100/89

# MPP Budwieć

# Załącznik nr 1



Przekrój A-A

- STOJAK NA ROWERY
- KONSTRUKCJA WSPORCZA - ZNAK MPP
- KONSTRUKCJA WSPORCZA - REGULAMIN
- TEREN PRZEZNACZONY DO ROZPLANTOWANIA, HUMUSOWANIA ORAZ WYSIANIA TRAWY
- TEREN PRZEZNACZONY DO UTWARDZENIA (ok. 135m<sup>2</sup>)
- WIATA
- TABLICZKA POSTÓJ DLA NIEPEŁNOSPRAWNYCH
- OGRODZENIE 2,5m
- KOSZ NA ŚMIECI

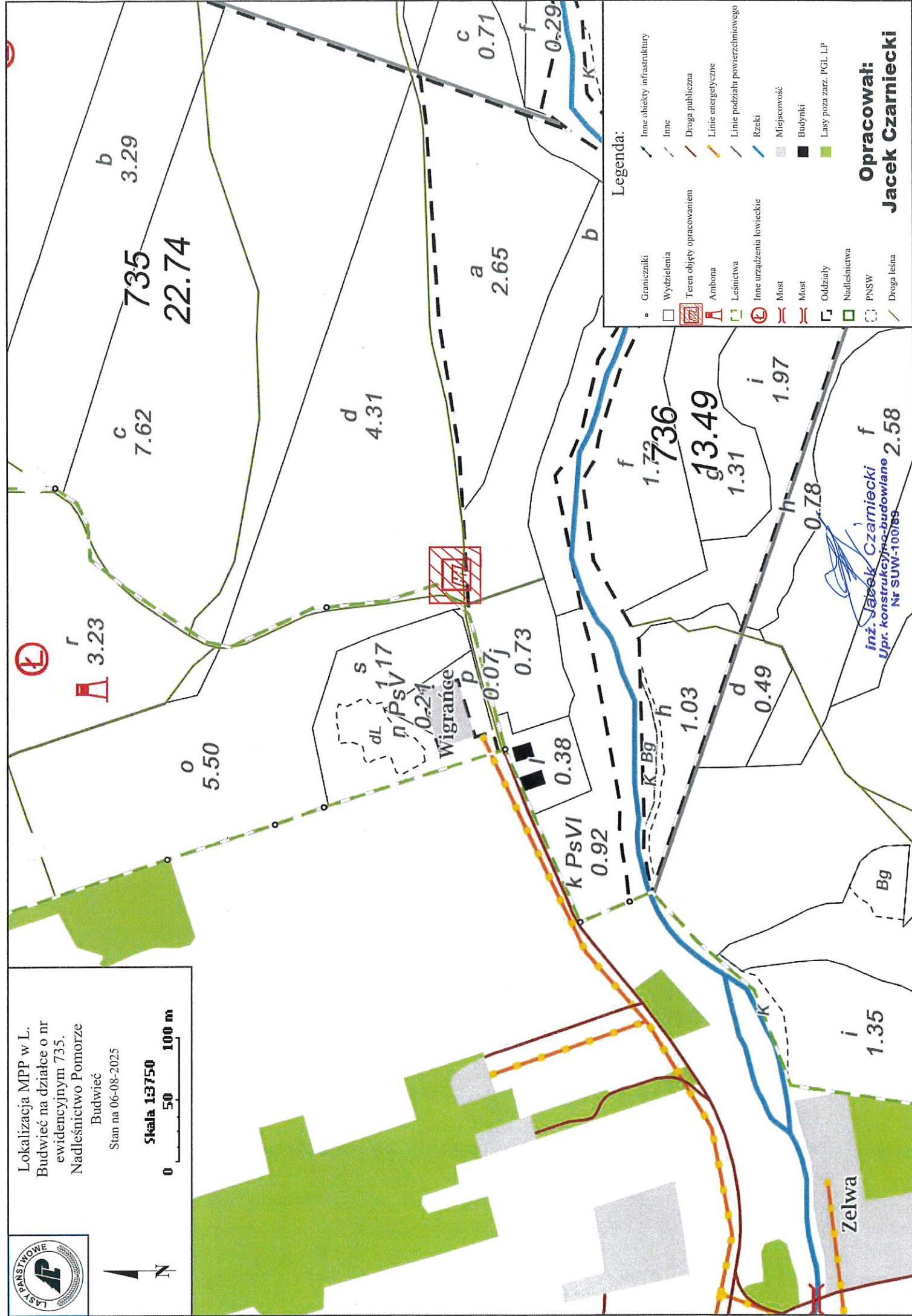
NAZWA OPRACOWANIA:		Data: 08.2025
MIEJSCE POSTOJU POJAZDÓW		
Nazwa rysunku:	Projekt MPP Budwieć	Skala 1:200
Opracował:	<div>Jacek Czarniecki</div> <div>inż. <del>Jacek Czarniecki</del></div> <div>OPR. konstrukcyjno-budowlane</div>	



Lokalizacja MPP w L.  
Budwiec na dziale o nr  
ewidencyjnym 735.  
Nadleśnictwo Pomorze  
Budwiec

Stan na 06-08-2025

Skala 1:3750



Legenda:

- |   |                           |   |                                 |
|---|---------------------------|---|---------------------------------|
| • | Graniczniki               | — | Inne obiekty infrastruktury     |
| □ | Wydziałenia               | — | Inne                            |
| ▨ | Teren objęty opracowaniem | — | Droga publiczna                 |
| ▨ | Ambona                    | — | Linie energetyczne              |
| ▨ | Leśnictwa                 | — | Linie podziału powierzchniowego |
| ⊙ | Inne urządzenia łowieckie | — | Rzeki                           |
| — | Most                      | — | Miejscowość                     |
| — | Most                      | — | Budynki                         |
| — | Oddziały                  | — | Lasy poza zarz. PGL LP          |
| — | Nadleśnictwa              |   |                                 |
| — | PNSW                      |   |                                 |
| — | Droga leśna               |   |                                 |

Opracował:  
Jacek Czarniecki

inż. Jacek Czarniecki  
Upr. konstr. budowlane  
Nr SUW-100/189